

P R O V.

D I B A R I

P R O V.

D I B A R I

P R O V.

D I B A R I

P R O V.

D I B A R I

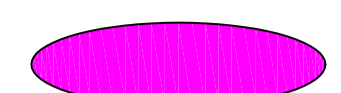

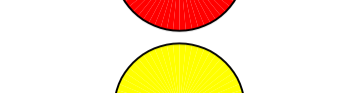


P R O V.

D I B A R I


P R O V.

D I B A R I

LEGENDA:

-  RETTIFICA CURVE
-  RONDO' ESEGUITI O IN CORSO DI ESECUZIONE
-  RONDO' IN PROGETTO ED IN FASE DI AGGIUDICAZIONE
-  NUOVI TRATTI STRADALI O AMPLIAMENTI STRADE ESISTENTI
-  PUNTI CRITICI

- A - Curva pericolosa S.P. n. 26
- B - Curva pericolosa S.P. ex S.S. 581
- C - Curva pericolosa S.P. n. 50
- D - Incrocio pericoloso S.P. n. 50
- E - Incrocio pericoloso S.P. n. 17 con S.P. n. 91
- F - Curva e incrocio pericoloso S.P. n. 24
- G - Curva pericolosa S.P. ex S.S. 581
- H - Curva pericolosa S.P. n. 28
- I - Curva pericolosa S.P. n. 28
- L - Curva pericolosa S.P. n. 29
- M - Curva pericolosa e incrocio S.P. n. 29 con S.P. n. 31
- N - Incrocio pericoloso S.P. n. 62 con S.P. n. 59
- O - Incrocio pericoloso S.P. n. 70 con S.P. n. 72
- P - Curva pericolosa S.P. n. 69
- Q - Curva pericolosa S.P. n. 69
- R - Curva pericolosa S.P. n. 74
- S - Incrocio pericoloso S.P. ex S.S. 605 con S.P. n. 51
- T - Curva pericolosa S.P. n. 51
- U - Incrocio pericoloso S.P. n. 51 con S.P. n. 79
- V - Incrocio pericoloso S.P. n. 51ter con S.P. n. 53
- Z - Incrocio pericoloso S.P. n. 79 con S.P. n. 82
- AA - Incrocio pericoloso S.P. n. 82 con S.P. n. 80
- BB - Curva pericolosa S.P. n. 82
- CC - Curva pericolosa S.P. n. 81
- DD - Incrocio pericoloso S.P. n. 81 con S.P. n. 80
- EE - Incrocio pericoloso S.P. n. 6 con S.P. n. 90
- FF - Curva pericolosa S.P. n. 80
- GG - Incrocio pericoloso S.P. n. 80 con S.P. n. 43
- HH - Incrocio pericoloso S.P. n. 37 con S.P. n. 37bis
- II - Curva pericolosa S.P. n. 47
- LL - Curva pericolosa S.P. n. 47
- MM - Incrocio pericoloso S.P. n. 47 con S.P. n. 48
- NN - Incrocio pericoloso S.P. n. 48 con S.P. n. 48
- OO - Incrocio pericoloso e curva S.P. n. 28 con S.P. n. 49
- PP - Curva pericolosa S.P. ex S.S. 581
- QQ - Curva pericolosa S.P. n. 69
- RR - Incrocio pericoloso S.P. n. 34
- SS - Incrocio pericoloso S.P. n. 44 con S.S. 16
- TT - Curva pericolosa S.P. n. 21
- UU - Incrocio pericoloso S.P. ex S.S. 16 con S.P. n. 10
- VV - Incrocio pericoloso S.C. con S.P. n. 9 diramaz. Speciale
- ZZ - Curva pericolosa S.P. ex S.S. 16
- A1 - Curva pericolosa S.P. n. 4
- B2 - Incrocio pericoloso S.P. n. 3 con S.P. n. 4
- C3 - Curva pericolosa S.P. n. 16
- D4 - Curva pericolosa S.P. n. 16
- E5 - Curva pericolosa S.P. n. 24
- F6 - Curva pericolosa S.P. n. 24
- G7 - Curva pericolosa S.P. n. 24
- H8 - Curva pericolosa S.P. n. 24



PROVINCIA DI BRINDISI

	STRADE PROVINCIALI		NUMERI STRADE PROV.
	STRADE DA COSTRUIRE		NUMERI STRADE STATALI
	STRADE STATALI		LIMITI DI COMUNE
	STRADE COMUNALI		
	FERROVIE		
	IDROGRAFIA		

RAPPORTO GRAFICO 1 : 75.000

Elaborazione Disegnatore Progettista Crocefisso SERINELLI - Servizio Viabilità, Mobilità e Trasporti - PROVINCIA DI BRINDISI - Ottobre 2006

Questo disegno è di proprietà esclusiva della Provincia di Brindisi ed è posto sotto tutela di Legge. Ne è proibita la riproduzione anche parziale e la cessione a terzi senza la nostra autorizzazione scritta.